



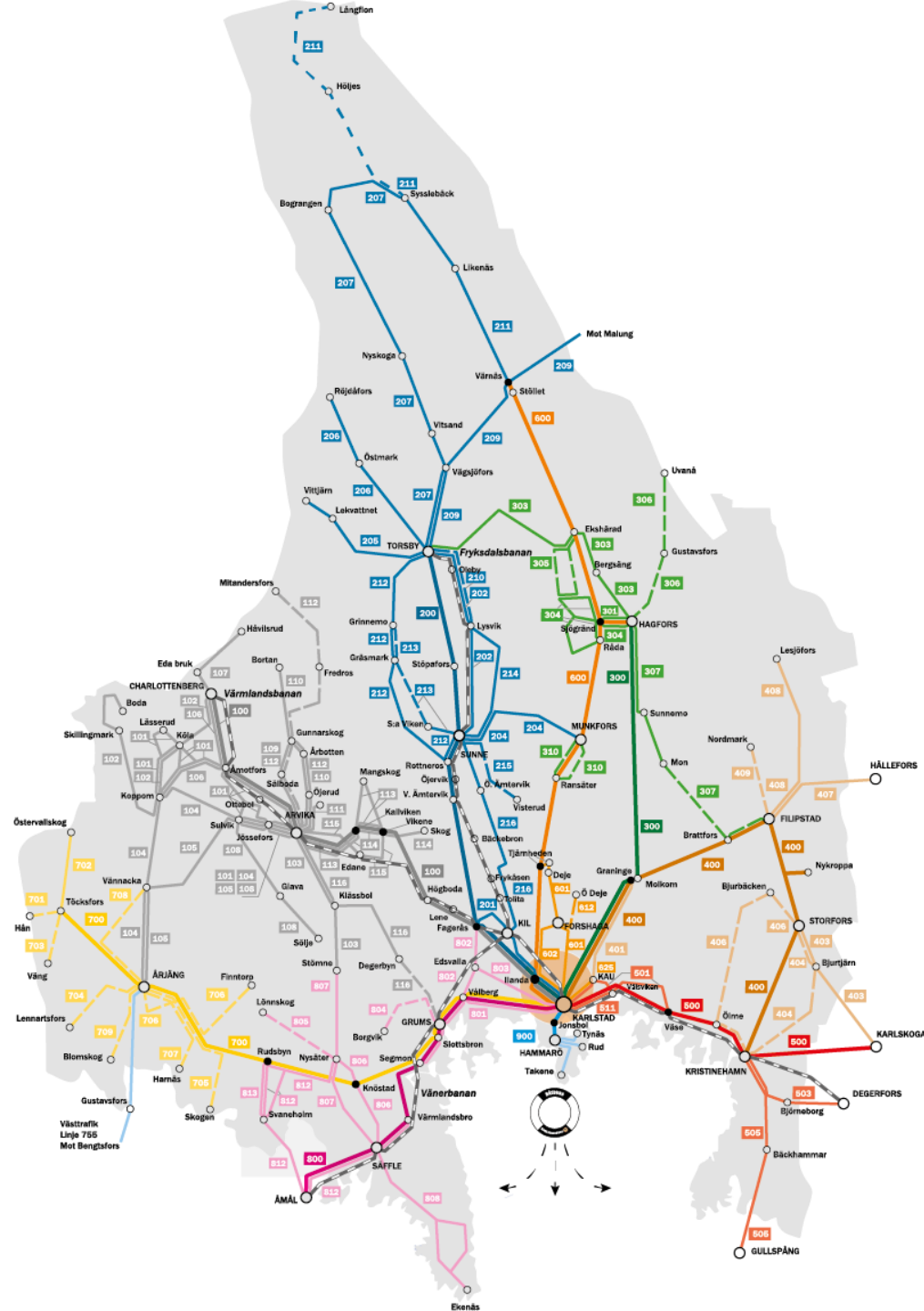
Hur får vi fler att resa hållbart?

Kollektivtrafik- och regionalt utvecklingsforum
Ingela Larsson, kommunikationsstrateg, Värmlandstrafik



En tjänst med många samhällsnyttor

- Snällt mot miljön
- Vidgar arbetsmarknader
- Tillgänglighet och frihet oavsett om du har bil eller inte
- Bättre hälsa (2x cykel 3x gång jämfört med bilister)
- Ökar trafiksäkerheten
- Bidrar till attraktivare samhällen



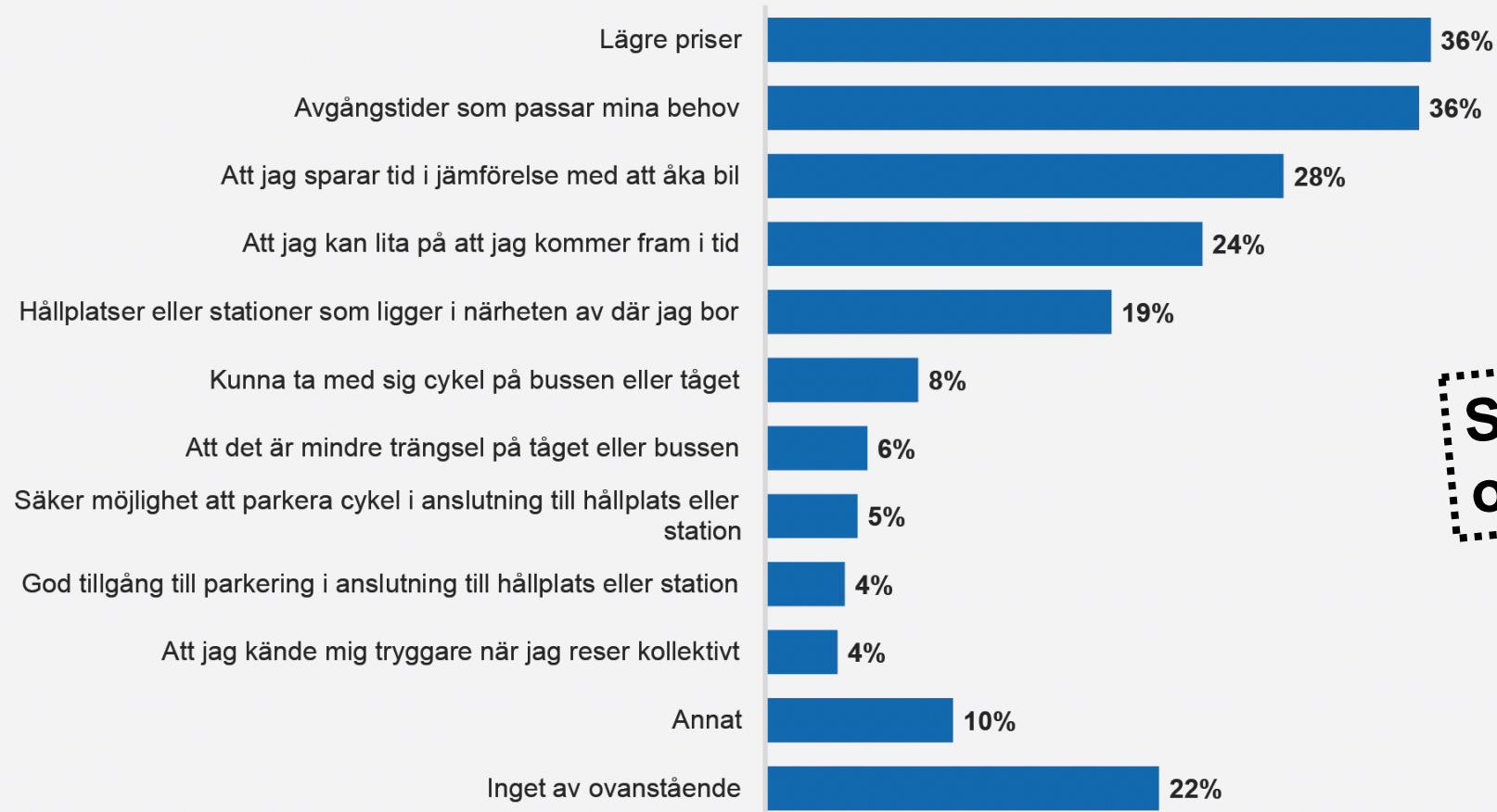


Ypperligt tillfälle att få fler att ta steget!

- Ökad nyfikenhet
- Rekordstort intresse vid provåkarkampanj – 12 000 ville provåka!
- Dyrt att ta bilen
- Köer och trängsel
- Vill minska koldioxidutsläppen
- Praktiskt att kunna göra annat under resan

Graf 12. Vad skulle få dig att göra fler resor med kollektivtrafiken?

Antal svar=11904

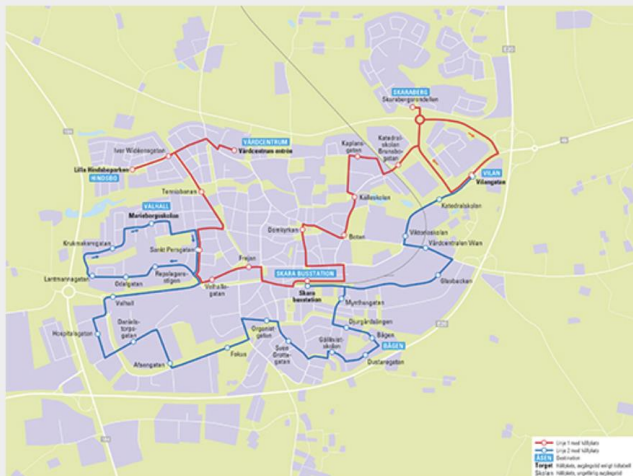


**Skillnad mellan inom-
och utanför tätort**



Gräv där du står!

- Ett tillsammansjobb med mycket win-win.
- Mycket kan göras med små insatser.
- Lyft det som redan finns! Öka kunskapen!
- Använd verktyg som redan finns – webbplats, skyltytor, facebook, turistbroschyrer, intranät mm.



Linjekarta som gäller från 10 december 2018

Lyssna

Att resa i Skara tätort

Busslinjer

Linje 1 trafikerar från Skaraberg via Julahuset, Botan, Domkyrkan, Munken, Busstation, Frejan, Vårdcentrum och ända till Hindsbo. På vardagar mellan 06-18.30 och på lördagar 09-14.30

Linje 2 trafikerar från Valhall, via Coop-området, Folkets park, Bågen, Busstation, Vårdcentralen Vilan och ända till Julahuset. På vardagar 09-16 och på lördagar 09-14.30

Kostnadsfritt resande för dig som är 75 år eller äldre

Det är kostnadsfritt att resa om du har fyllt 75 år och har giltigt seniorekort med stadstrafiken och andra busslinjer inom Skara kommun.

Denna sida uppdaterades 2023-06-02

Kontakt

Västtrafik

Beställning av anropsstyrd linje, närtrafik eller specifika frågor

Telefon 0771-91 90 90

Kundservice

Telefon 0771-41 43 00

Information

Stadstrafik

[Linje 1 och 2 karta](#)

När- och flextrafik

Närtrafik är kollektivtrafik för dig som vill åka mellan landsbygd och tätort, till exempel om det inte går bussar där du bor. [Läs mer](#)

Flextrafik är kollektivtrafik för dig som fyllt 75 år eller har färdtjänst. [Läs mer](#)

Västtrafiks hemsida

Reseplanerare, tidtabeller:

Vasttrafik.se

[Västtrafik på Facebook](#)

Gör det lätt för invånarna att välja rätt!

- Gör kollektivtrafiken synlig i kommunens kommunikation
- Berätta till exempel om:
 - Linjer och knytpunkter.
 - Var närmsta hållplats finns vid större arbetsplatser, skolor, idrottsanläggningar och besöksmål.
 - Pendlarparkeringar.
 - Var du hittar mer information om turer, biljetter, trafikstörningar.



Värmlandstrafik

Publicerat av Ingela Larsson · 22 maj ·

🚌❤️🌲 **BUSS TILL GLASKOGEN!** Jippi! Vi kommer att köra vår sommarlinje till storslagna **Glaskogen** från Arvika och Karlstad även i år. Ta bussen till Värmlands största naturreservat så får du ett tredagars Glaskogskort på köpet.

🌱 Satsningen är möjligt tack vare ett samarbete mellan **Värmlandstrafik**, Glaskogen och **Nobina Sverige AB**.

📄 Du hittar mer information om Glaskogenlinjen (linje 130) här: <https://www.varmlandstrafik.se/.../sommarlinje-till.....> **Visa mer**

Vi hjälper gärna till!

- Tillsammans kan vi göra mer!
- Vi kan bidra med:
 - Bilder
 - Information om linjer
 - Gemensamma kommunikationsinsatser
 - Gemensamma kampanjer vid större event
- Verktygslåda på G!



Res hållbart i Arvika!



Arvika fordonsmuseum

Spännande museum med bilar från alla decennier, veterarmotorcyklar, mopeder, lättviklare, histvagnar, släddar och cyklar.

Buslinje: 52, 100 eller 109
Hållplats: Fällingsvägen 10



Glaskogen

Vandra, paddla eller fiska i Värmlands största naturreservat. I sommar kan du resa till Glaskogen med vår destinationlinje 130 som körs mellan 29 juni till 13 augusti.

Buslinje: 130
Hållplats: Glaskogen



Ingestrands område

Badplatsen vid Gladsjöfjärden ligger bra placerad mellan Ingestrands Camping och Arvika kanot- och turistcenter.

Buslinje: 51
Hållplats: Ingestrands camping



Pilgrimsleden

Vandra delar eller hela pilgrimsleden i Västra Värmland. Hela leden är 56 km långt vandring som passerar ångar, skogstigar och gravvägar bland annat.

Buslinje: 106
Hållplats: Ågå kyrkan, Glava kyrka och Hållingsberg



Rackstadsmuseet

Vid sidan av museets samlingar av konstfremverk visas alltid temporära utställningar med både samtidss och historiska konstnärskap.

Buslinje: 00
Hållplats: Arvika, Rackstadsmuseet



Södra Gunnarskogsleden

Kvalitetssäkrad och medeltidig vandringled. Delar av den 23 kilometer långa leden går på naturstig och betraktas som medeltidig.

Buslinje: 110
Hållplats: Skrammehägen



Många fler tips för hållbara resor i Värmland hittar du här!

Så köper du biljetten!

Ombord på bussen med bankort eller i Värmlandstrafiks app.



Res hållbart i Kristinehamn!

En Båtbusstur till en skärgårdsö eller en bussresa till mysiga Marieberg eller vackra Järnleden. Här tipsar vi om sommarpärlor som du enkelt kan resa till med Värmlandstrafik när du är i Kristinehamn. Välkommen ombord!

Tips på smultronställen i sommar.



Alvön/Långön

Från Vålöundbyrigan i Skärgården kan du enkelt ta dig till badarna, fredag - söndag.

Båtbuslinje: 06
Hållplats: Vålöundbyrigan



Hembydsgården

Fika och smörgåsar i vackra miljö bland gamla rödmålade träbyggnader från 1700- till 1900-talet.

Buslinje: 64
Hållplats: Hembydsgården



Skymningens badplats

Badstuga från carosserandens eller hoppa i från bryggan. Här finns också lekplats och toaletter.

Buslinje: 65
Hållplats: Bättringsvägen



Marieberg

Marieberg är en välbesökt stadsdel med café, restaurang och Kristinehamns konstmuseum.

Buslinje: 61
Hållplats: Konstmuseet Marieberg



Skärgården

Vårbyväyer, döttr, Picassoakulptur, restauranger, caféer och Jacquelines Naturstig.

Buslinje: 65
Hållplats: Picassoakulpturen, Vålöundbyrigan eller Rönneberg



Järnleden

En kvalitetsmärkt Värmlandsled som sträcker sig mellan Kristinehamns gästhamn och Hytte.

Buslinje: 400
Hållplats: Sjöstadsöarna, Hedebotten, Spölandet och Södra Nässundet



Väiön/Kalvön

Båtturen till Väiön tar cirka tio minuter. Två gånger per dag går Stöten även till Kalvön.

Båtbuslinje: 07
Hållplats: Vålöundbyrigan



Östervik

Stadsbondgård, kapell och rågsjöödarplats. En tur till Östervik passar alltid!

Buslinje: 60 och 62
Hållplats: Med linje 60 till Stadsbondgården och linje 62 till Östrand, vandringsleden (cirka 800 m).



Runstenen vid Järsberg

En av Sveriges äldsta runstenar, daterad till 500-talet (innan vikingatiden).

Buslinje: 503 eller 505
Hållplats: Järsberg

Så köper du din biljett

Ombord på bussen med bankort eller i Värmlandstrafiks app.

Linjekarta Kristinehamn

Skanna för att se hur bussarna i Kristinehamns tätort körs.

Fler tips på sommarresor!

Många fler tips för hållbara resor i Värmland hittar du här!





Gäller
7 okt.

Res med oss till Arvikamårten,
vi bjuder på hemresan!

Vi bjuder
på resan!

Vill du ha skjuts till loppet?

Det löser vi. Vi bjuder på resan när du reser med stadstrafiken i Karlstad. Läs mer om vad som gäller i PM:et som du som deltagare får. Reser du längre än inom Karlstad köper du enkelt biljett i vår app.

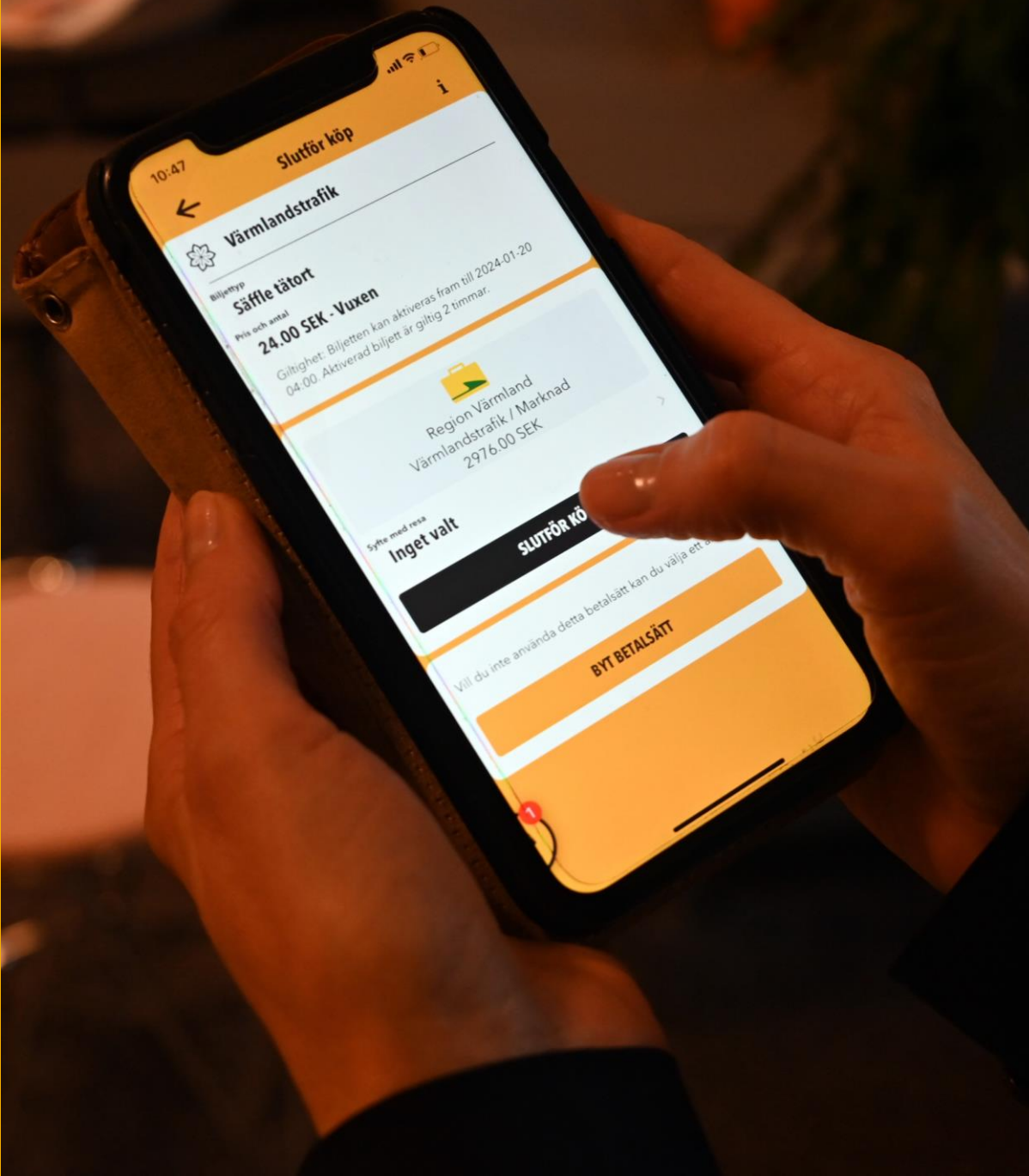
Lycka till på loppet och välkommen ombord!





Gör det lätt för medarbetare att välja rätt!

- Peka ut närmsta hållplats till arbetsplatsen och linjen som du tar dig dit med.
- Anpassa mötesplatser och tider efter hållplatstider.
- Se över de resepolicyer som finns och uppmana till hållbart resande när det är möjligt.
- Erbjud resekort eller Företagskonto för tjänsteresor.



Företagskonto

- Enkelt sätt att göra tjänsteresor.
- Kostnadsfri tjänst för företag och organisationer.
- Enkel registrering för alla som reser i tjänsten.
- Betala direkt i appen utan att spara kvitton och annat för redovisning.
- Samlingsfaktura per månad.



Tillsammans

- Alla vinner på att fler reser kollektivt. Varumärkeshöjande!
- Starkare och smartare tillsammans. Hur stöttar vi varandra?
- Planering, gata, teknik, fastighet... men också kommunikation, HR, turism, kultur, fritid...
- Infrastruktur, planering och trafik, men också smart paketering och attraktiva lösningar!



Värmlandstrafik